

Landratsamt Rhein-Neckar-Kreis
Vermessungsbehörde
Muthstraße 4
74889 Sinsheim

Liegenschaftskarte s/w 1:500

Stand vom: 24.09.2019

Flurstück: 3389/1
Flur:
Gemarkung: Brühl

Gemeinde:
Kreis:
Regierungsbezirk:

Brühl
Rhein-Neckar-Kreis
Karlsruhe



Maßstab 1:500



Die Basisinformationen und Basisdaten des Liegenschaftskatasters unterliegen dem Verwendungsvorbehalt nach § 2 Abs. 3 und 4 des Vermessungsgesetzes vom 1. Juli 2004 (GBl. S. 469, 509), zuletzt geändert durch Gesetz vom 23. Februar 2017 (GBl. S. 99, 105). Sie dürfen vom Empfänger nur für den Zweck verwendet werden, zu dem sie übermittelt worden sind. Eine Verwendung für andere Zwecke ist nur zulässig, wenn die Vermessungsbehörde eingewilligt hat.

x U. Z. F. H. S.

BAUANTRAG

NEUBAU EINES ÜBERDACHTEN
FAHRRADSTELLPLATZES + MÜLLBOX
68782 BRÜHL
STUTTGARTER STRASSE 16
FL. ST. NR. 3389/1

BAUHERR:

MARIA GUTIERREZ UND PETER BLOOS
STUTTGARTER STR. 16
68782 BRÜHL

GRUNDRISS

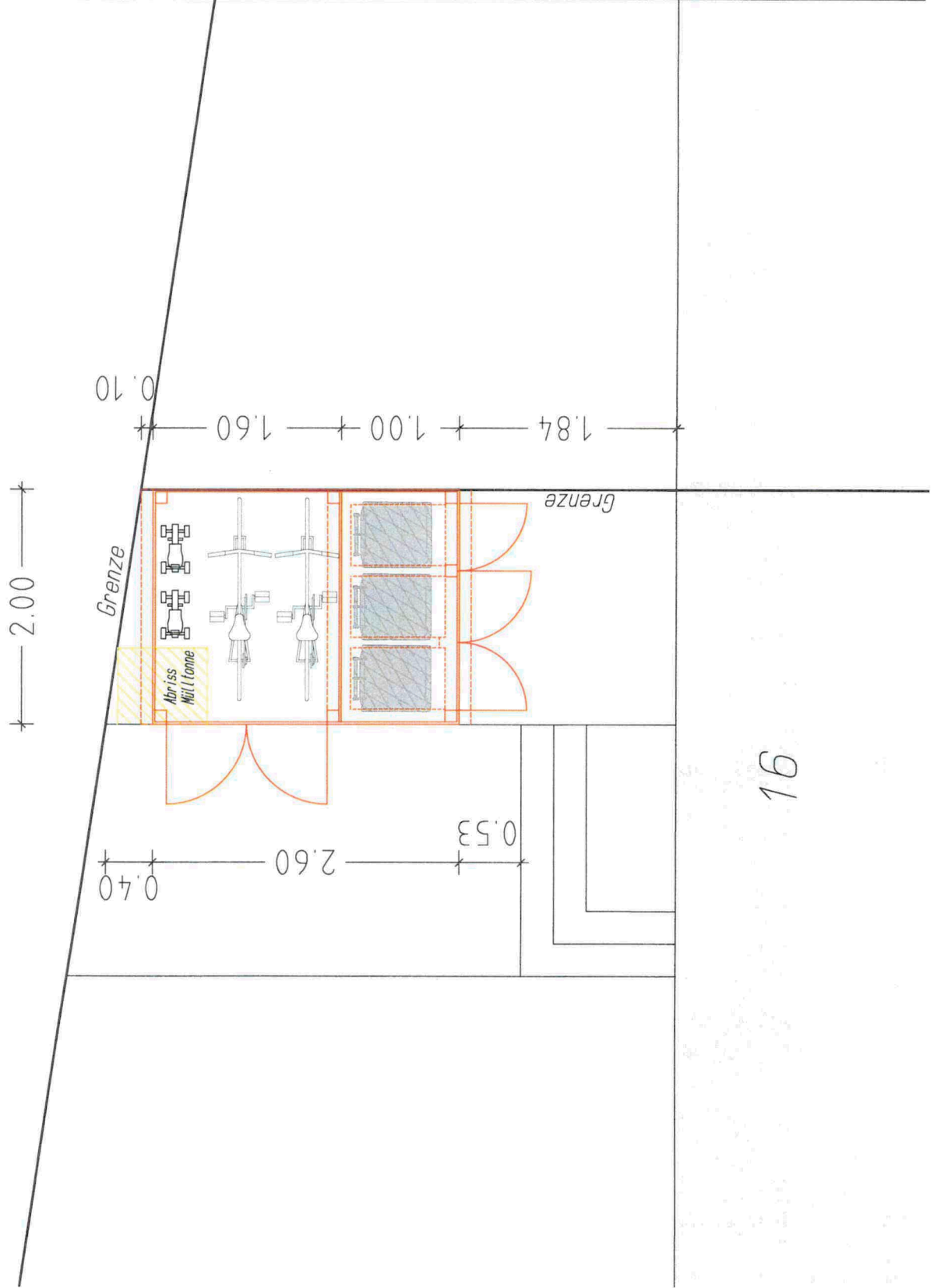
M 1 : 50

Maria Gutierrez

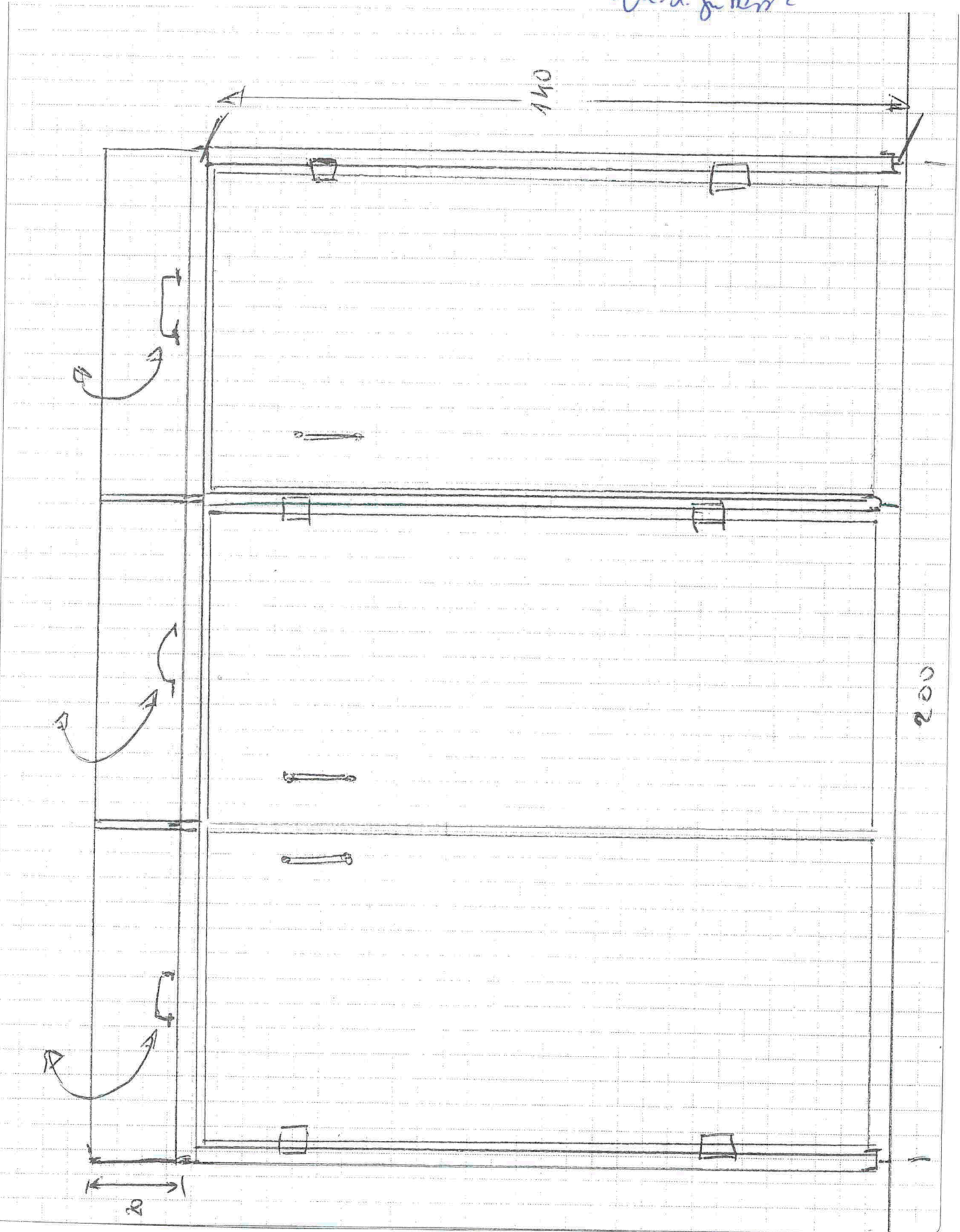
Peter Bloos

Brühl den 02.10.2019

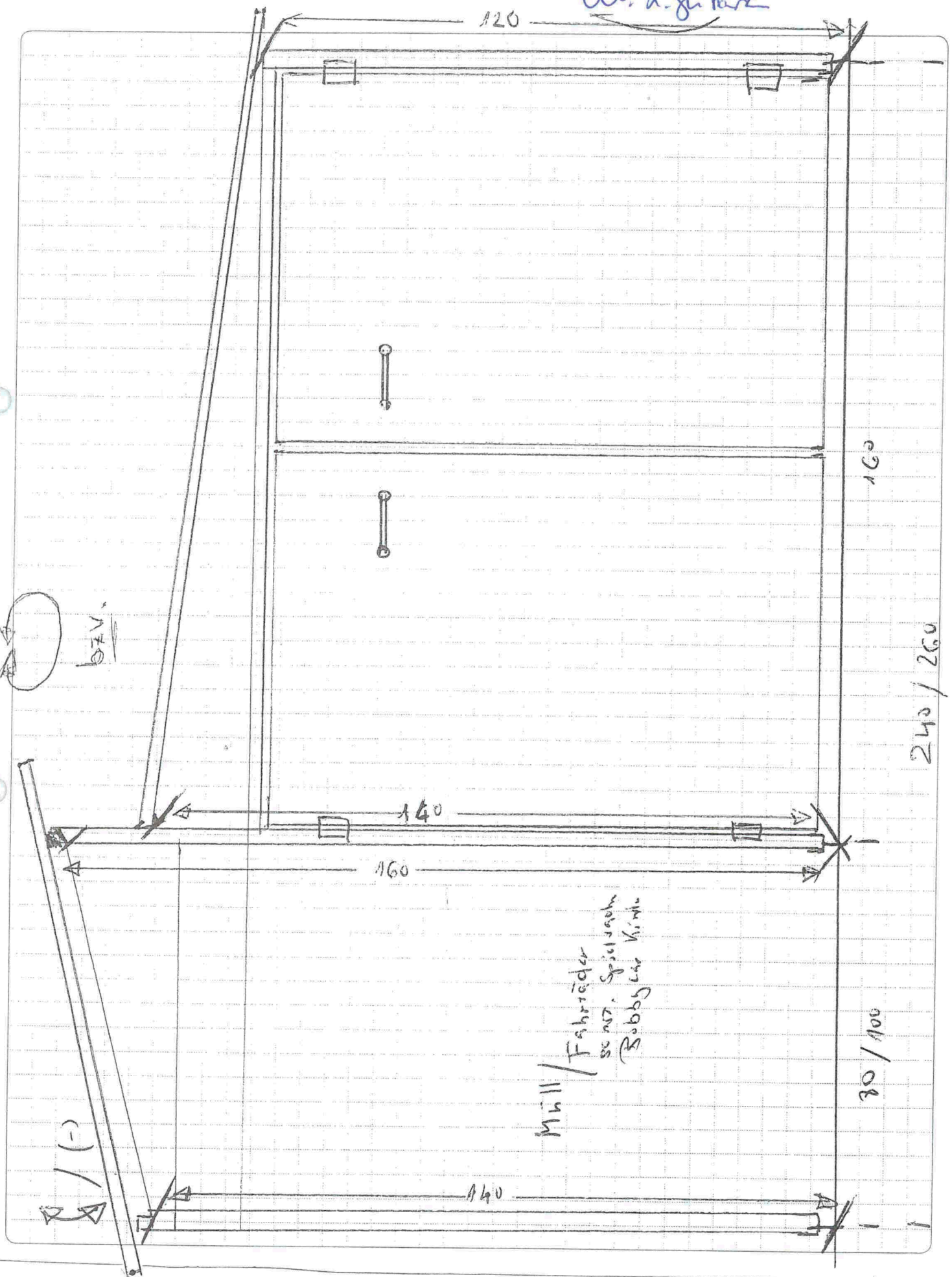
Stuttgarter Straße



Handwritten text: *Handwritten signature or name*



x
U. d. für kurz



240 / 260

80 / 100

Müll / Fahrer
s. mit Spielraum
Bobby car Kinte

b.z.v.

/ (-)