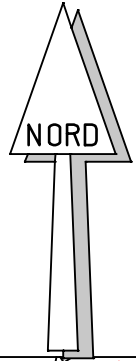



Lageplan

Zeichn. Teil zum Bauantrag
(§4 LBOVVO)

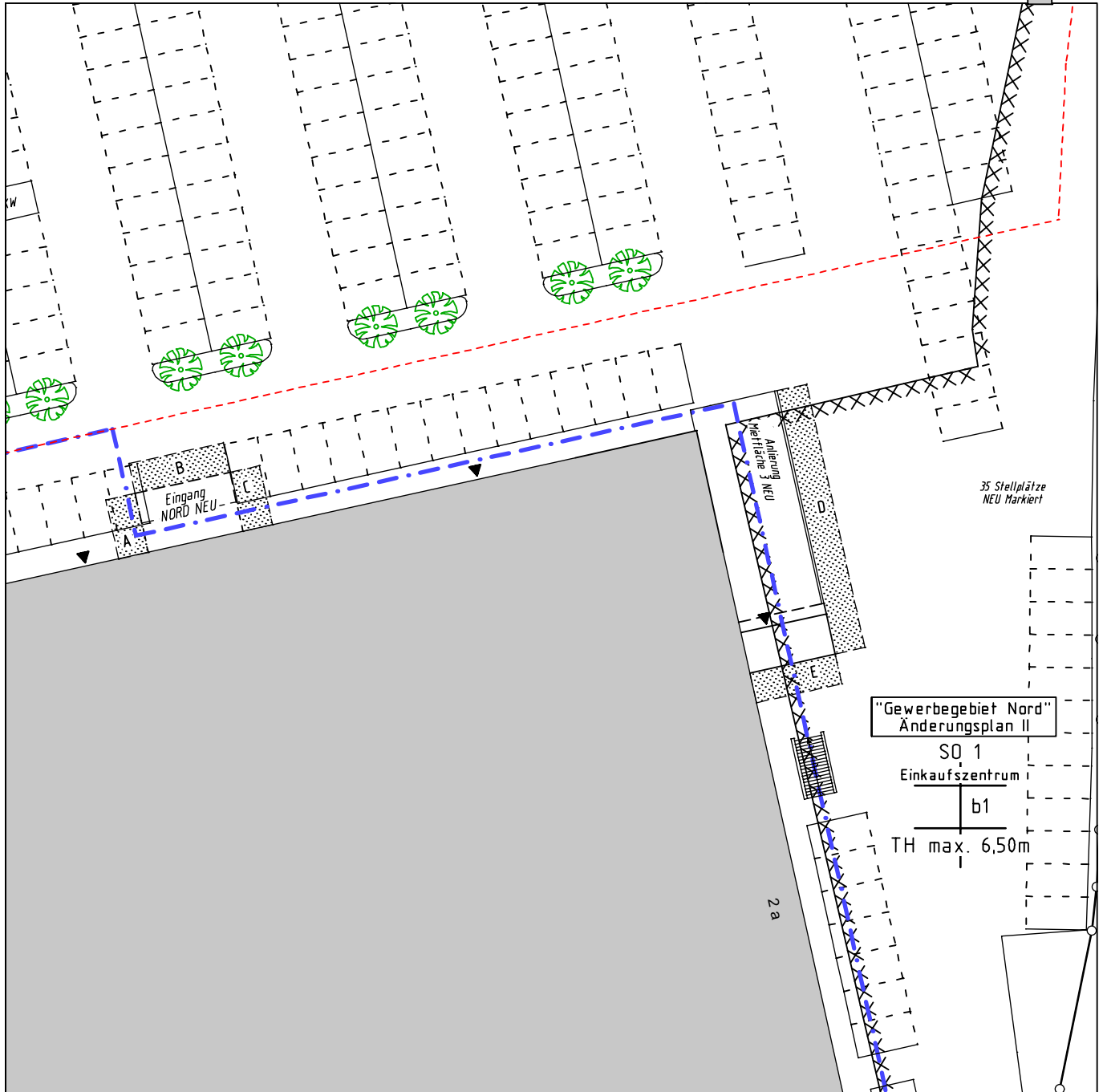


Kreis : Rhein-Neckar-Kreis
Gemeinde : Brühl
Gemarkung : Brühl
Flurstück-Nr. : 1643/24



Maßstab 1:500

Abstandsflächenplan



Darstellung entspricht dem LIKA
Maße dürfen nicht abgegriffen werden
Vervielfältigungen, Vergrößerungen und
Verkleinerungen sind verboten

Gefertigt: Oberkirch, den 17.12.2021

Ingenieurbüro für Vermessung

Ortmann

Ingenieurbüro
77815 Bühl
Gartenstraße 10a
Tel.: 07223/20222
Fax: 07223/40552
buehl@ib-ortmann.de

ObV Amsttitz
D. Ortmann
77652 Offenburg
Waltersweilerweg 1
Tel.: 0781/968693-0
Fax: 0781/968693-18
offenburg@ib-ortmann.de

77704 Oberkirch
Raiffeisenstraße 9
Tel.: 07802/7044-150
oberkirch@ib-ortmann.de
77933 Lahr
Einsteinallee 1
Tel.: 07821/99859-20