

# Lageplan

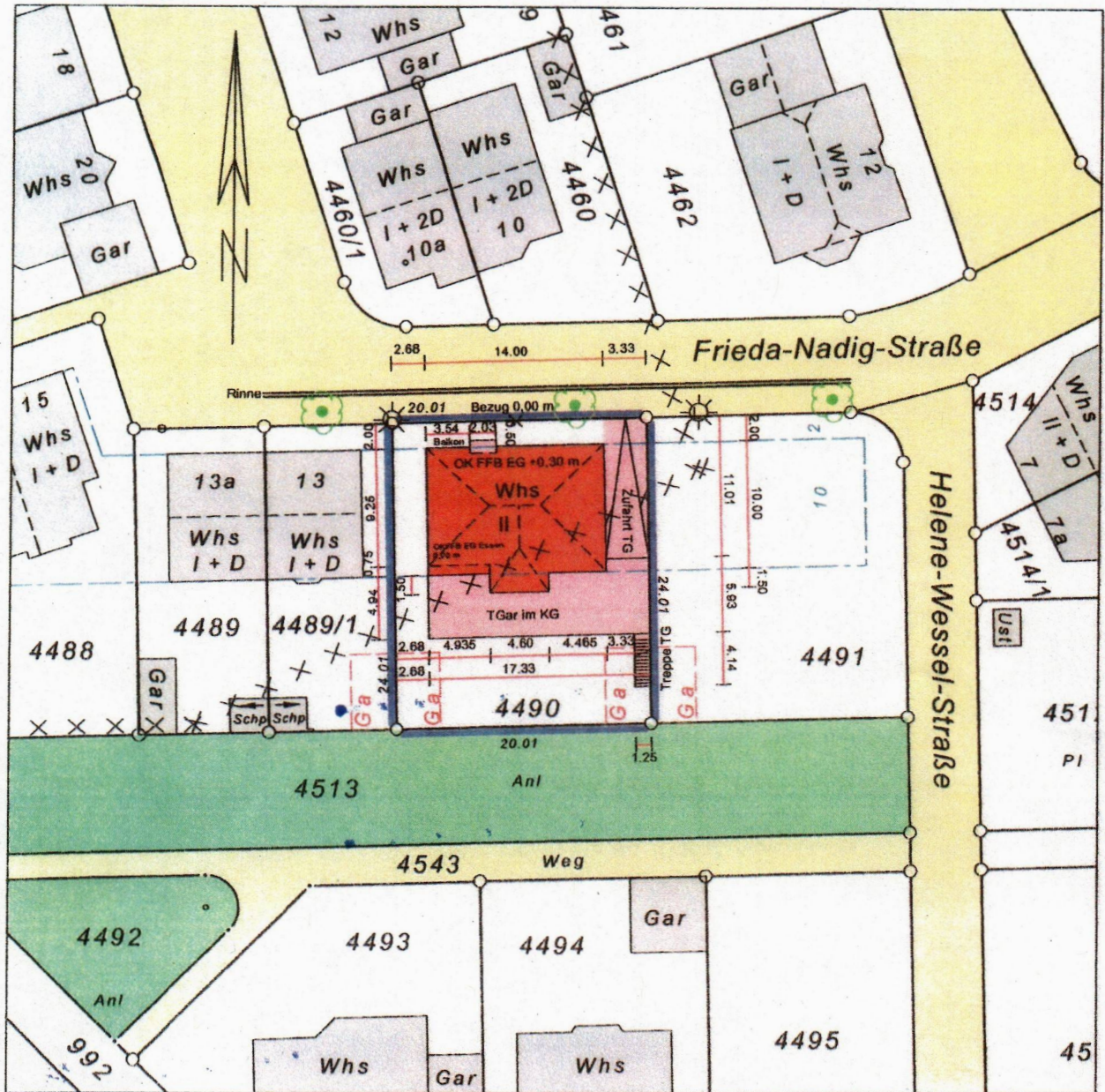
Dieser Plan darf ohne meine Erlaubnis nicht vervielfältigt werden. Eintragungen und Änderungen durch Dritte sind deutlich als solche kenntlich zu machen.

M 1 : 500

## Zeichnerischer Teil zum Bauantrag gem. § 4 LBOVVO

Flurstück Nr.: 4490

Gemarkung: Brühl  
Gemeinde: Brühl



Ortsvergleich auf den angrenzenden Flurstücken wurde durchgeführt !

Bemerkung: Sonstige eventuell vorhandene Leitungen sind dem Lageplanfertiger nicht bekannt und deshalb im Lageplan nicht dargestellt.

Schwetzingen, den 08.07.2005

*T. Reinemuth*  
Tobias Reinemuth  
Vermessungsingenieur  
Dipl.-Ing. (FH)

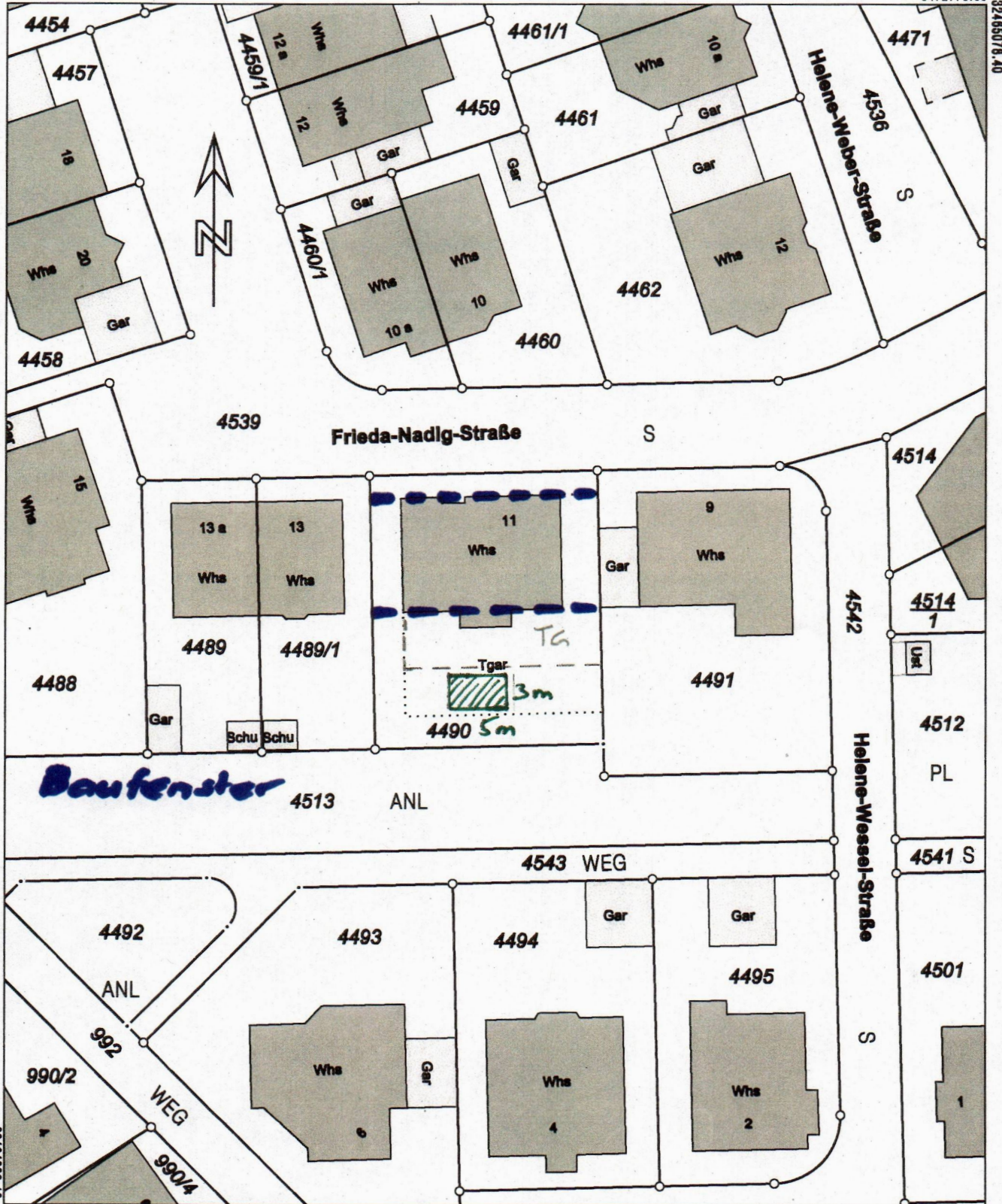
**THEO BUTSCH**

VERMESSUNGSBÜRO

Ein Unternehmen der Ingenieurgruppe Butsch  
68723 Schwetzingen - Odenwaldring 7  
Fon 06202-85938-0 - Fax 06202-85938-55  
info@ing-buttsch.de - www.ing-buttsch.de

Flurstück: 4490  
Flur: -/-  
Gemarkung: Brühl

Gemeinde: Brühl  
Kreis: Rhein-Neckar-Kreis  
Regierungsbezirk: Karlsruhe



5472778.65

32465076.40

**Baufenster**

Tgar  
3m  
4490 5m

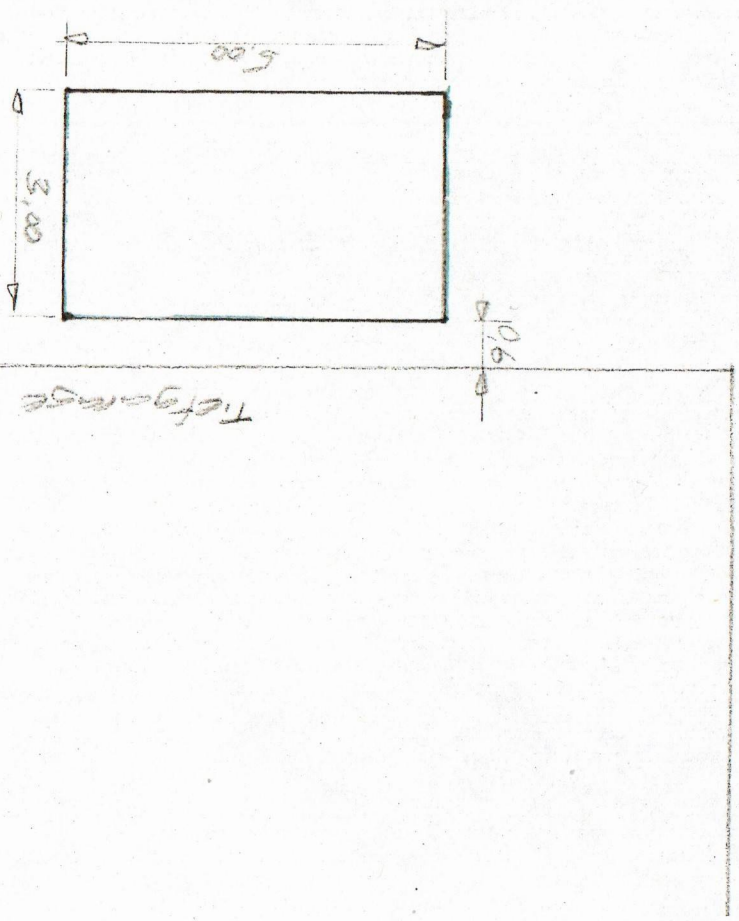
5472673.15

Maßstab 1:500 0 6 10 15 Meter

Die Basisinformationen und Basisdaten des Liegenschaftskatasters unterliegen dem Verwendungsvorbehalt nach § 2 Abs. 3 und 4 des Vermessungsgesetzes vom 1. Juli 2004 (GBl. S. 489, 500) in der derzeit gültigen Fassung. Sie dürfen vom Empfänger nur für den Zweck verwendet werden, zu dem sie übermittelt worden sind. Eine Verwendung für andere Zwecke ist nur zulässig, wenn die Vermessungsbehörde eingewilligt hat.

M 1:100  
30.07.2024 Kaja

Rechenmark 5,0 x 3,0 m  
Tiefe 1,5 m



Z



Bilder © 2024 Google, Kartendaten © 2024 GeoBasis-DE/BKG (©2009) 5 m